










Périmètre de réflexion pour la définition des stratégies locales

-  Stratégie locale de gestion des risques d'inondation
-  Stratégie d'axe Rhône
-  Périmètre des TRI

-  Cours d'eau principaux
-  Plans d'eau principaux
-  Limites départementales

- Etat d'avancement des démarches PAPI
-  émergent ou PAPI 1ère génération en cours de second projet (28)
 -  PAPI complet (21)
 -  PAPI intention (8)

0 35,73
kilomètres